

BOCA DE LOBO C/ GRELHA JUNTO AO MEIO FIO

DRENAGEM:

- T01 = Ø 400MM - C = 5,00M
- T02 = Ø 400MM - C = 9,00M
- T03 = Ø 400MM - C = 41,00M
- T04 = Ø 400MM - C = 5,00M
- T05 = Ø 400MM - C = 20,00M
- TOTAL = 80,00M

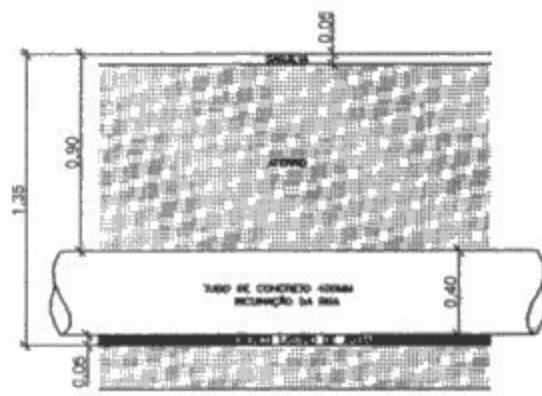
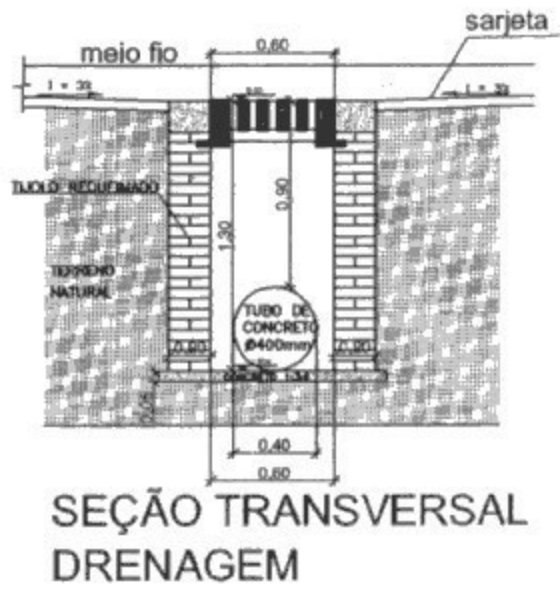
CONVENÇÕES:

- ← ESC. POR TUBO DE CONCRETO DE 40MM
- ← ESC. SARJETA

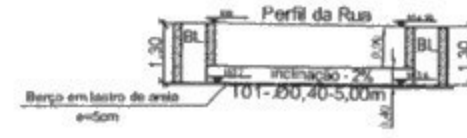
- BOCA DE LOBO EXISTENTE
- BOCA DE LOBO A EXECUTAR

ÁREAS: R. PROJETA B: 41,00 X 5,00 = 205,00M²
 (5,00+6,08)/2 X 6,06 = 33,57M²
 5,31 X 6,08 = 32,28M²

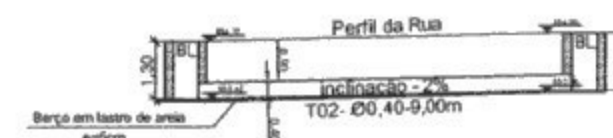
R. PROJETA C: 46,89 X 5,00 = 234,45M²
 TOTAL: 505,30M²




DETALHE - TUBOS



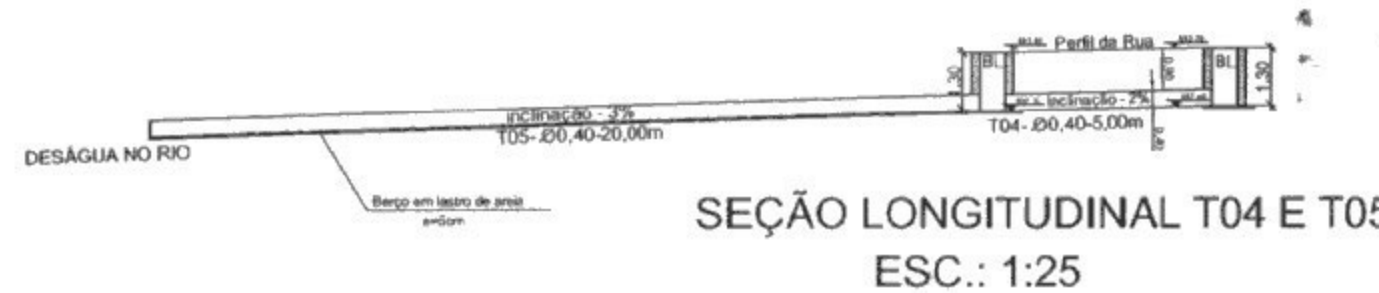
SEÇÃO LONGITUDINAL T01
ESC.: 1:25



SEÇÃO LONGITUDINAL T02
ESC.: 1:25



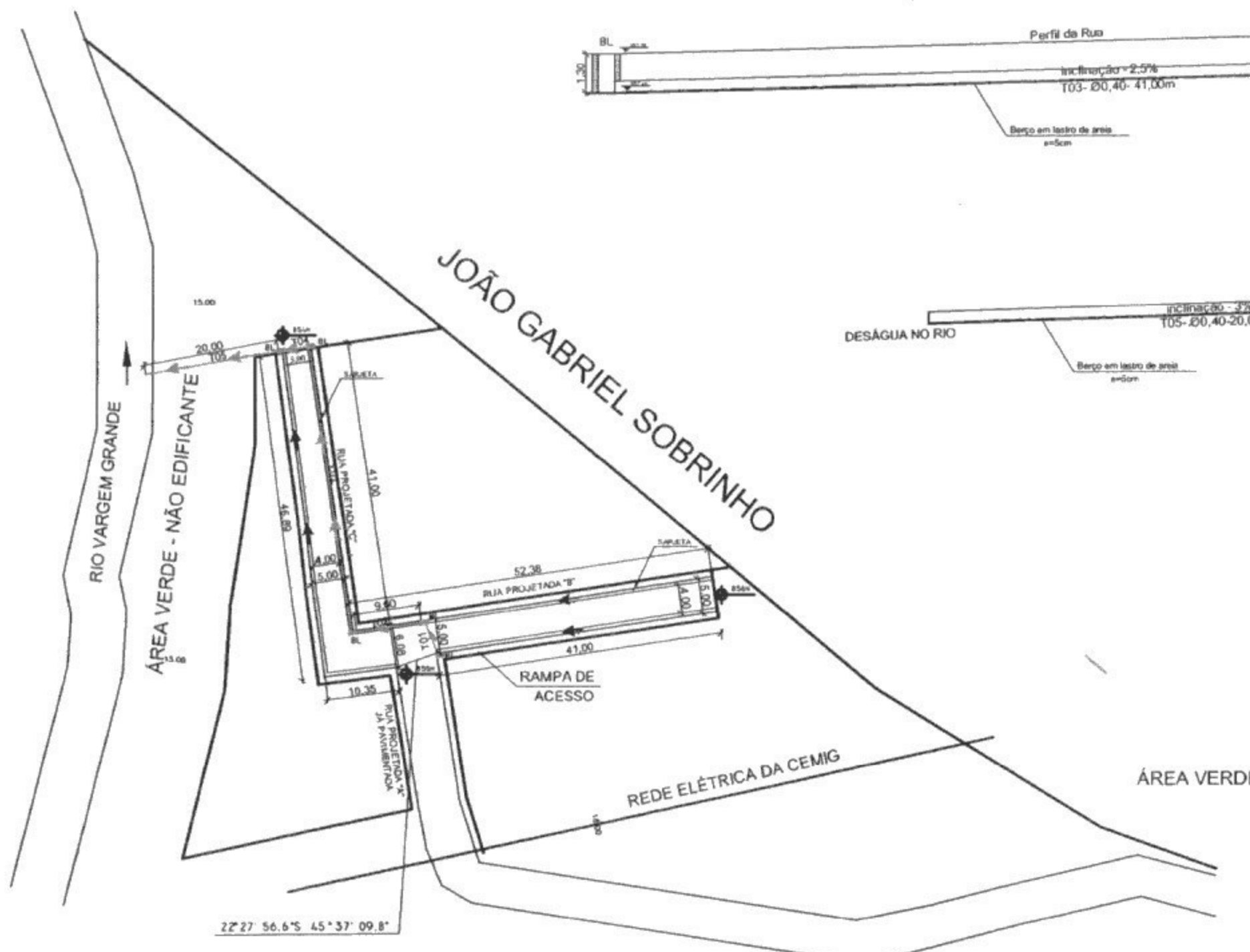
SEÇÃO LONGITUDINAL T03
ESC.: 1:25



SEÇÃO LONGITUDINAL T04 E T05
ESC.: 1:25

OBS.: A tubulação seguirá a inclinação da rua

<p>PROJETO BÁSICO DRENAGEM</p> <p>FOLHA: 01/03 ESCALA: INDICADAS</p>	
<p>PROJETO: PARA CALÇAMENTO EM BLOQUETES</p> <p>LOCAL: RUA PROJETA B, RUA PROJETA C LOTEAMENTO SANTANA BRAZÓPOLIS, MG</p> <p>PROP.: PREFEITURA MUNICIPAL DE BRAZÓPOLIS CNPJ Nº 18.025.890/0001-51</p>	
<p>SITUAÇÃO SEM ESCALA</p> <p>As coordenadas foram tiradas com GPS Garmin etrex Vista HCx Padrão: DATUM SAD 89</p>	<p>DECLARO QUE A APROVAÇÃO DO PROJETO NÃO IMPLICA NO RECONHECIMENTO POR PARTE DA PREFEITURA DO DIREITO DE PROPRIEDADE DO TERRENO.</p> <p>PROP.: CARLOS ALBERTO NORIAS PREFEITO MUNICIPAL</p> <p>RT: JÉSSICA AZEVEDO DE REZENDE ENR. CIVIL CREA 20/1005-0</p>
<p>ÁREAS / M²</p> <p>ÁREA A SER PAVIMENTADA 505,30</p>	
<p>ART Nº 447708 REPROGRAFIAÇÃO: 5161000752018</p> <p><i>Drenagem</i></p>	



DRENAGEM - Esc.: 1:500