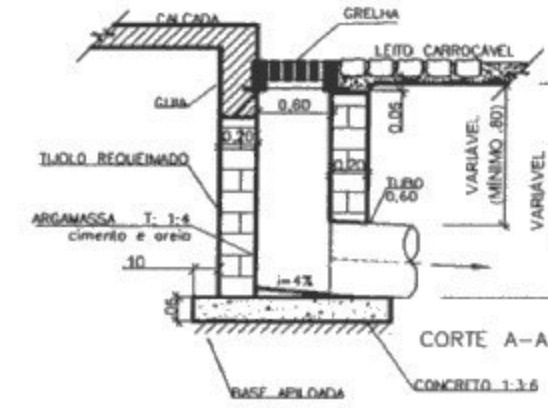



BOCA DE LOBO C/ GRELHA JUNTO AO MEIO FIO

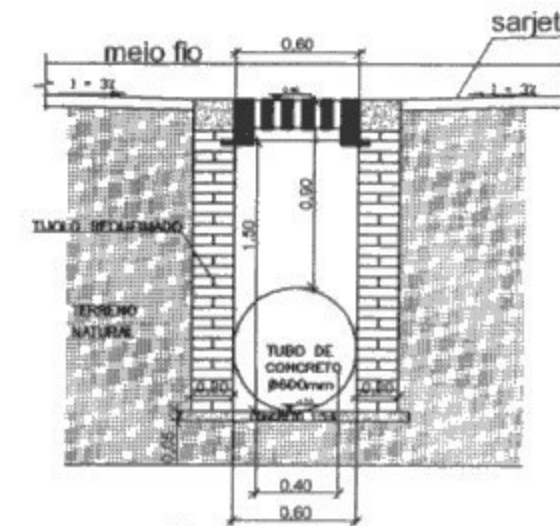


CONVENÇÕES:

- ← ESC. POR TUBO DE CONCRETO DE 60MM
- ← ESC. SARJETA
- BOCA DE LOBO EXISTENTE
- ▨ BOCA DE LOBO A EXECUTAR




SEÇÃO LONGITUDINAL T01 E T02  
ESC.: 1:25



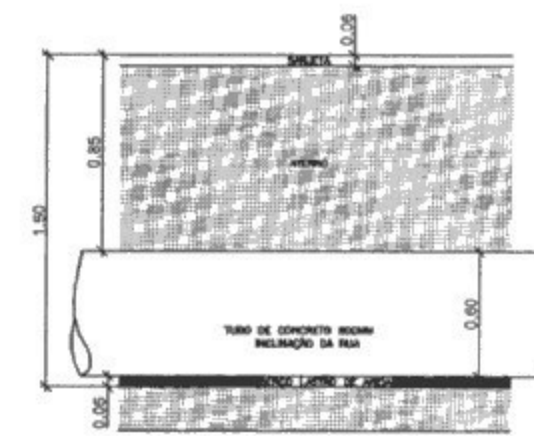
SEÇÃO TRANSVERSAL DRENAGEM

Obs: As rampas para PNE serão executadas na ocasião da execução das calçadas conforme declaração.

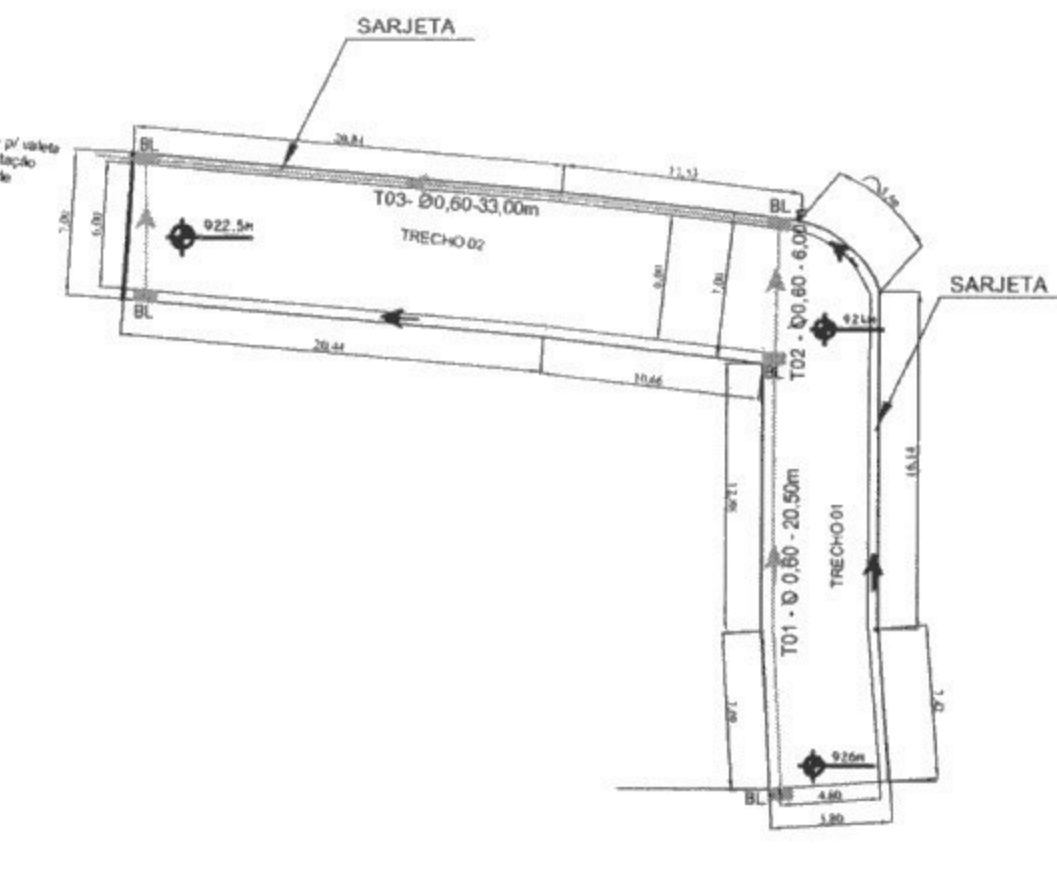
ÁREAS: R. PROJETA TRECHO 1:  $(20,50+23,56)/2 \times 5,80 = 127,77M2$   
 R. PROJETA TRECHO 1: 23,47M2  
 R. PROJETA TRECHO 2:  $(31,10+32,38)/2 \times 7,00 = 217,70M2$   
 TOTAL: 368,94M2



SEÇÃO LONGITUDINAL T03  
ESC.: 1:25



DETALHE - TUBOS



PLANTA BAIXA - Esc.: 1:250  
R. BENEDITO FÉLIX

SARJETA:  
 TRECHO 01:  
 LADO ESQUERDO: 20,48m  
 LADO DIREITO: 29,02m  
 TRECHO 02:  
 LADO ESQUERDO: 31,10m  
 LADO DIREITO: 32,37m  
 TOTAL: 112,97m

DRENAGEM:  
 T01 = Ø 600MM - C = 20,50M  
 T02 = Ø 600MM - C = 6,00M  
 T03 = Ø 600MM - C = 33,00M  
 OBS.: A tubulação seguirá a inclinação da rua

<b>PROJETO BÁSICO DRENAGEM</b>		FOLHA 02/03
		ESCALA INDICADAS
PROJETO: PARA CALÇAMENTO EM BLOQUETES LOCAL: RUA PROJETADA BAIRRO CAN-CAN BRAZÓPOLIS, MG  PROP.: PREFEITURA MUNICIPAL DE BRAZÓPOLIS CNPJ Nº 18.025.880/0021-51		
SITUAÇÃO SEM ESCALA  As coordenadas foram tiradas com GPS Garmin etrex Vista HCx Padrão: DATUM SAD 89		DE CLARO QUE A APROVAÇÃO DO PROJETO NÃO IMPLICA NO RECONHECIMENTO POR PARTE DA PREFEITURA DO DIREITO DE PROPRIEDADE DO TERRENO.  PROP: CARLOS ALBERTO MORAIS PREFEITO MUNICIPAL  RT: JÉSSICA AZEVEDO DE REZENDE ENG. CIVIL CREA 2010050
ÁREAS / M2		
ART Nº 4477506 REPROCAÇÃO: 5 1910009752016  <i>Drenagem 2</i>		