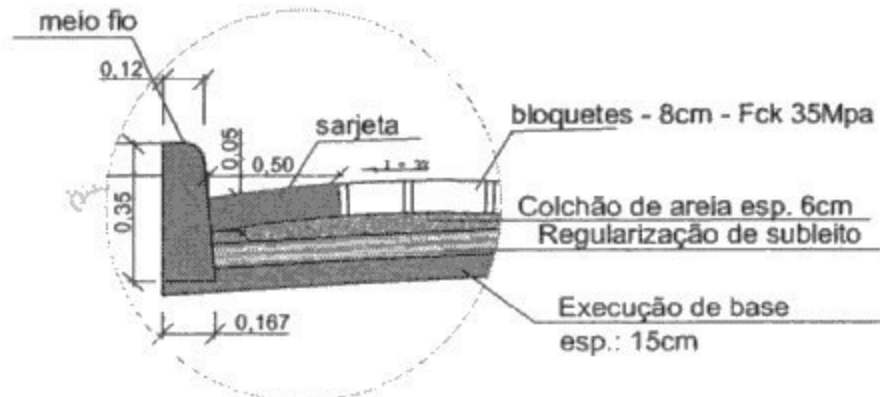
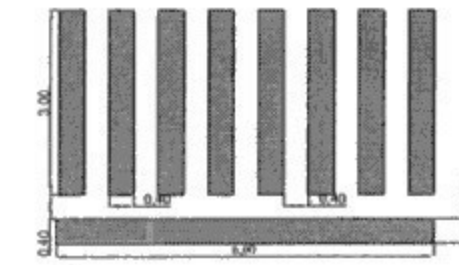


SEÇÃO TRANSVERSAL TRECHO 01
ESC.: 1:10

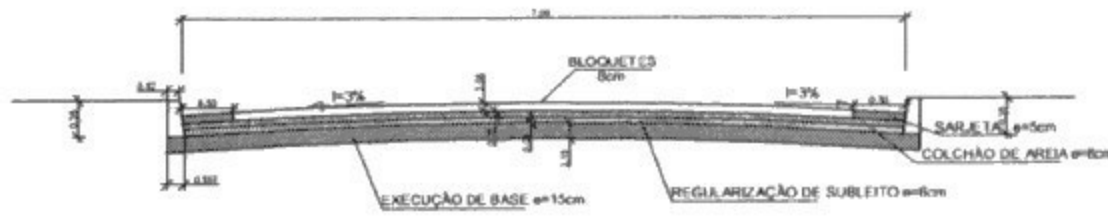


DETALHE

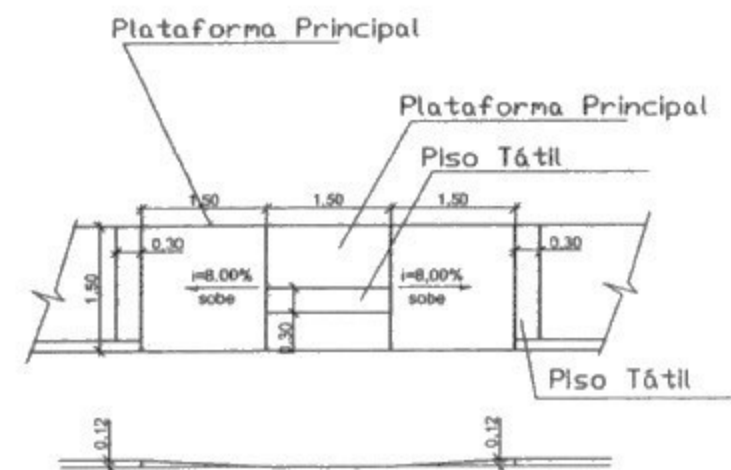


Esquema:
Pintura para demarcação

MANUAL BRASILEIRO DE SINALIZAÇÃO DE TRÂNSITO
VOLUME I - CONTRAN
VOLUME IV - CONTRAN
NBR 9050



SEÇÃO TRANSVERSAL TRECHO 02
ESC.: 1:10



DET. RAMPA PNE - ESC.: 1:20
MODELO 01 (CALÇADAS)

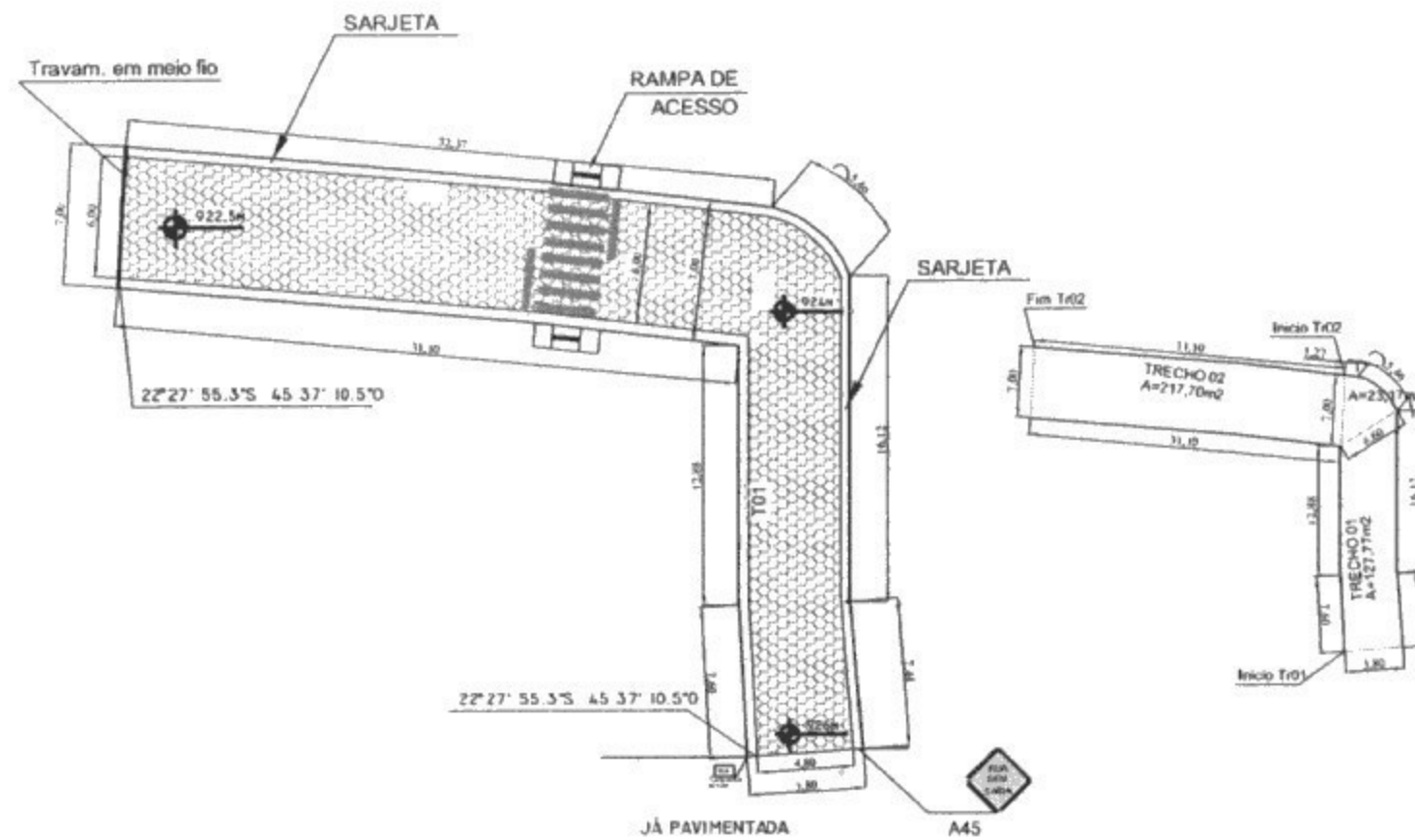


MODELO PLACA DE RUA

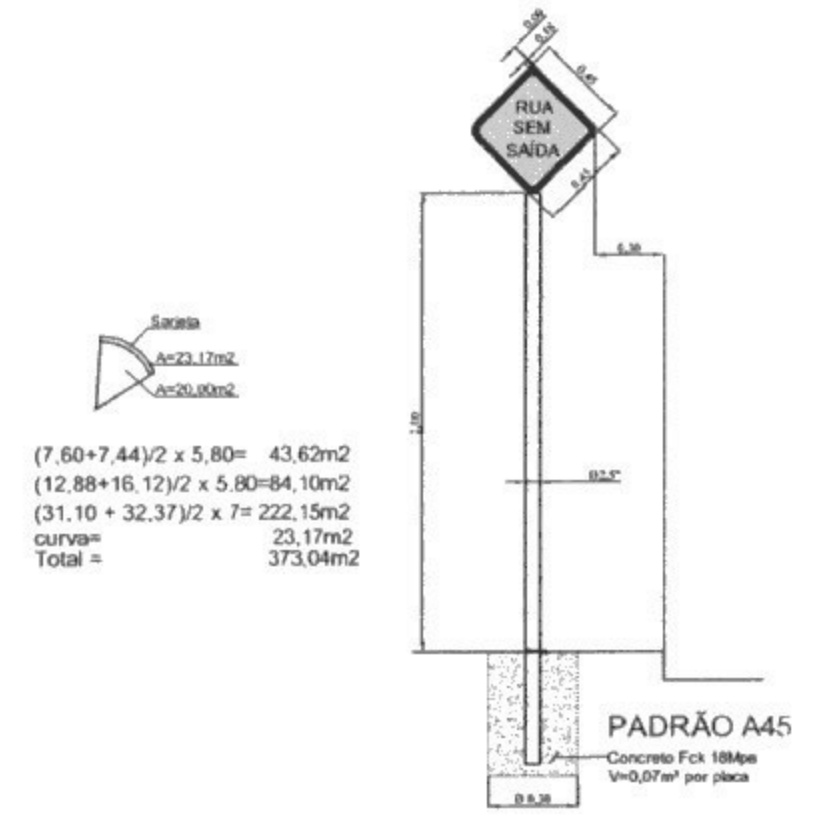
OBSERVAÇÃO:

OS REBAIXOS DE CALÇADAS FICARAM A CARGO DA PREFEITURA. ASSIM, QUANDO A MESMA EXECUTAR OS PASSEIOS OS REBAIXOS SERAM EXECUTADOS CONCOMITANTEMENTE, INCLUSIVE O REBAIXO DO MEIO-FIO.

MEIO FIO:
TRECHO 01:
LADO ESQUERDO: 20,48m
LADO DIREITO: 29,02m
TRECHO 02:
LADO ESQUERDO: 31,10m
LADO DIREITO: 32,37m
TRAVAMENTO: 7,00m
TOTAL: 119,97m



PLANTA BAIXA - Esc.: 1:250
R. BENEDITO FÉLIX



PLACA ADVERTÊNCIA

<p>PROJETO BÁSICO</p> <p>FOLHA: 02/03 ESCALA: INDICADAS</p>	
<p>PROJETO: PARA CALÇAMENTO EM BLOQUETES</p> <p>LOCAL: RUA BENEDITO FÉLIX BAIRRO CAN-CAN BRAZÓPOLIS, MG</p> <p>PROP.: PREFEITURA MUNICIPAL DE BRAZÓPOLIS CNPJ Nº 18.025.890/0001-51</p>	
<p>SITUAÇÃO SEM ESCALA</p> <p>As coordenadas foram tiradas com GPS Garmin etrex Vista HCx Padrão: DATUM SAD 69</p>	<p>DECLARO QUE A APROVAÇÃO DO PROJETO NÃO IMPLICA NO RECONHECIMENTO POR PARTE DA PREFEITURA DO DIREITO DE PROPRIEDADE DO TERRENO</p> <p>PROP.: CARLOS ALBERTO NORIAS PREFEITO MUNICIPAL</p>
<p>ÁREAS / M2</p> <p>ÁREA A SER PAVIMENTADA 373,04</p>	<p>RT: JÉSSICA AZEVEDO DE RIZENDI ENG. CIVIL CREA 2010050</p>
<p>ART Nº 447506 REPROGNAÇÃO: 51010000752018</p>	